

En liten oas mitt i Västervik

Tändsticksbergets naturreservat är ett skogsområde i nära anslutning till Västerviks stadskärna. Tändsticksberget omges av bostäder och vägar och fungerar som en liten oas mitt bland bebyggelsen. På Tändsticksbergets sluttningar finns gott om gamla, grova ekar och tallar. Flera av träden är uppåt 200 till 400 år gamla och har höga naturvärden. Det bergiga området har under många århundraden utnyttjats som trädklädd betesmark. Detta har haft särskilt stor betydelse för utvecklingen av de höga naturvärden som utmärker Tändsticksberget.

Historiskt har marken där naturreservatet ingår varit en del av "Kronoparken Norrlandet" som tidigare ägdes av staden. Området övertogs till Västerviks stads ägor under 1800-talet. I anslutning till reservatet finns Kulbackens koloniträdgårdar som anlades redan 1917. På 1920-talet skänkta Västerviks stad delar av området vid Kulbacken till Tjustbygdens Kulturhistoriska Förening som byggde upp ett friluftsmuseum med bland annat torpstugor och allmogebåtar. År 1933 byggdes Kulbackens museum med inriktning på sjöfartshistoria. Från Unos Torn som restes 1997 har man en fin utsikt över Västerviks stad och dess omgivning.

2006 gjordes en till- och ombyggnad av museet och naturum Västervik öppnade. Temat för naturum Västerviks basutställning är "Havet och skärgården". I utställningen finns Östersjöakvarium med flera av Östersjöns arter. Här finns också filmer, utställningar och mycket annat att upptäcka. På Kulbacken finns även en restaurang och kafé.

Tändsticksberget avsattes som kommunalt naturreservat 2022 och ägs och förvaltas av Västerviks kommun. Naturreservatet är till ytan 15,2 hektar.

Utforska Tändsticksberget

Från Kulbacken kan du följa skyltar till naturreservatet. Naturreservatet genomkorsas av flera stigar.

Gamla spärrgreninga ekarna står spridda utmed bergets sluttningar. På de glösa hållmarkerna på Tändsticksbergets topp växer Jung och renlavar. Toppen nås bäst från Kulbacken via Tändsticksvägen/Splintgatan. Följer du stigen från Tuvan längs med Grantorpsviken i områdets östra kant kan du få se sjöfåglar, som till exempel skäggdopping och vigg.

Läs mer på vår webb

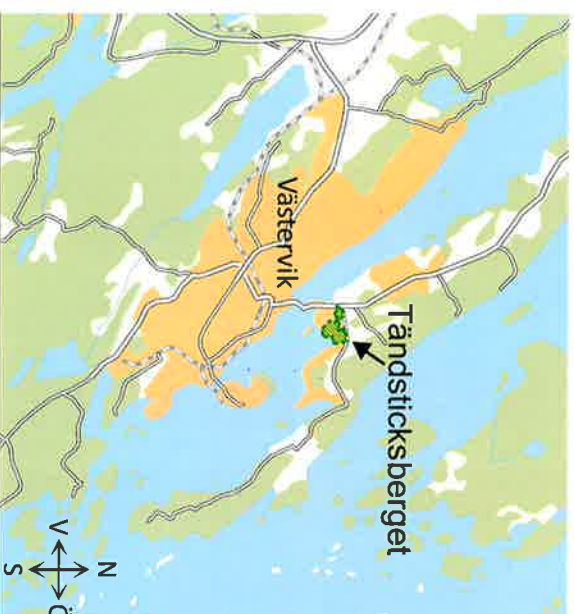


Sällsynta djur- och växtarter

Naturmiljöerna på Tändsticksberget är särskilt viktiga eftersom de ger ett skydd åt sällsynta och hotade arter i området. Miljöerna ger möjlighet till arternas spridning i resten av eklandskapet, som sträcker sig över hela Norrlandet och Gränsö. Områdets främsta naturvärden utgörs av de gamla ekarna med grov bark, håligheter, mulm och döende och död ved. Dessa strukturer hyser en mycket hög biologisk mångfald, särskilt för insekter, lavar och svampar. Många sällsynta och hotade arter knutna till gamla ekar förekommer i området, såsom till exempel läderbagge, ekoxe, ekticka, blekticka, oxtungsvamp, korallticka, gammelmekslav, hjälmbrosklav, skuggorangelav, rosa skärelev, gul dropplav och parknä. Dessa arter vittnar om en lång trädkontinuitet. Även de gamla tallarna är viktiga för rödlistade arter knutna till tall såsom tallticka och reliktböck. Den sällsynta apollofjärilen har observerats strax utanför reservatet och det är troligt att den även förekommer bland kärleksörten på reservatets hållmarker.

Hitta till Tändsticksberget

Tändsticksberget ligger på gångavstånd från Västerviks centrum där det finns parkeringsplatser, bussar och järnvägsstation. Från centrum följer man Slottsholmsvägen norrut till Kulbacken till Västerviks museum och naturum Västervik som utgör porten till naturreservatet. Från Slottsholmsvägen går det också att ta av på Tändsticksvägen eller Gränsövägen för att komma till naturreservatet.



Omslagsfoto: Läderbagge Stefan Ekroth

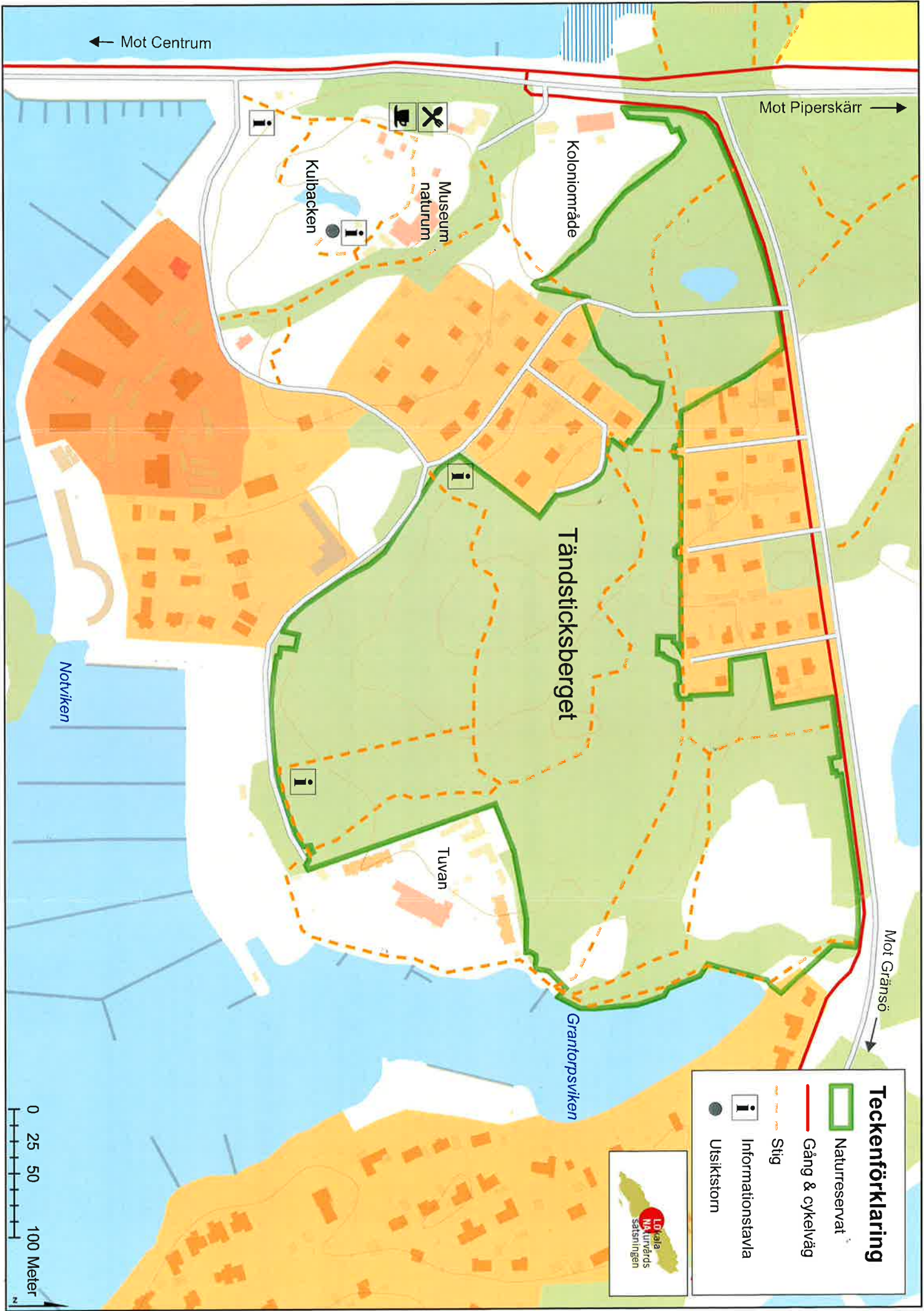
NATURRESERVAT I VÄSTERVIKS KOMMUN








**Tändsticks-
berget**



VÄSTERVIKS
KOMMUN



Teckenförklaring

-  Naturreservat
-  Gång & cykelväg
-  Stig
-  Informationstavla
-  Utsiktstorn



0 25 50 100 Meter